

Uchwała Nr .....

Rady Miejskiej w Nowogardzie z dnia 18 marca 2026 roku

w sprawie przystąpienia do sporządzenia zmiany miejscowego planu zagospodarowania przestrzennego **obręb Miętno i Dąbrowa Nowogardzka**

Na podstawie art. 14 ust.1, 2, w związku z art. 27 Ustawy z dnia 27 marca 2003 r. o planowaniu i zagospodarowaniu przestrzennym (Dz. U. z 2003 r. Nr 80, poz.717, z 2004 r. Nr 6, poz. 41, Nr 141, poz. 1492, z 2005 r. Nr 113, poz. 954, Nr 130, poz. 1087, z 2006 r. Nr 45, poz. 319 i Nr 225, poz. 1635, z 2007 r. Nr 127, poz. 880, z 2008 r. Nr 199, poz. 1227, Nr 201, poz. 1237, z 2009 r. Nr 220, poz. 1413, z 2010 r. Nr 24, poz. 124, nr 75, poz. 474, Nr 106, poz. 675, Nr 119 poz. 804, Nr 149, poz. 996, Nr 155, poz. 1043, Nr 130, poz. 871, z 2011 r. Nr 32, poz. 159, Nr 153 poz. 901)- **Rada Miejska w Nowogardzie** uchwała, co następuje:

§ 1.1. Przystępuje do zmiany miejscowego planu zagospodarowania przestrzennego gminy Nowogard **obręb Miętno i Dąbrowa Nowogardzka**, zatwierdzonego **UCHWAŁĄ NR XLV/350/02 Rady Miejskiej w Nowogardzie z dnia 11 lipca 2002 r.** w sprawie zmiany w miejscowym planie ogólnym zagospodarowania przestrzennego miasta i gminy Nowogard obręb Miętno i Dąbrowa Nowogardzka pod funkcje: przemysłową i przetwórczą związaną z przetwórstwem rolno-spożywczym w tym zakład utylizacji odpadów zwierzęcych, opublikowaną w Dzienniku Urzędowym Województwa Zachodniopomorskiego nr 6509 poz. 1244 z 25 lipca 2002 r

2. Granice obszaru objętego planem obejmują obręb geodezyjny Miętno i Dąbrowa Nowogardzka i oznaczono go w załączniku graficznym do niniejszej uchwały.

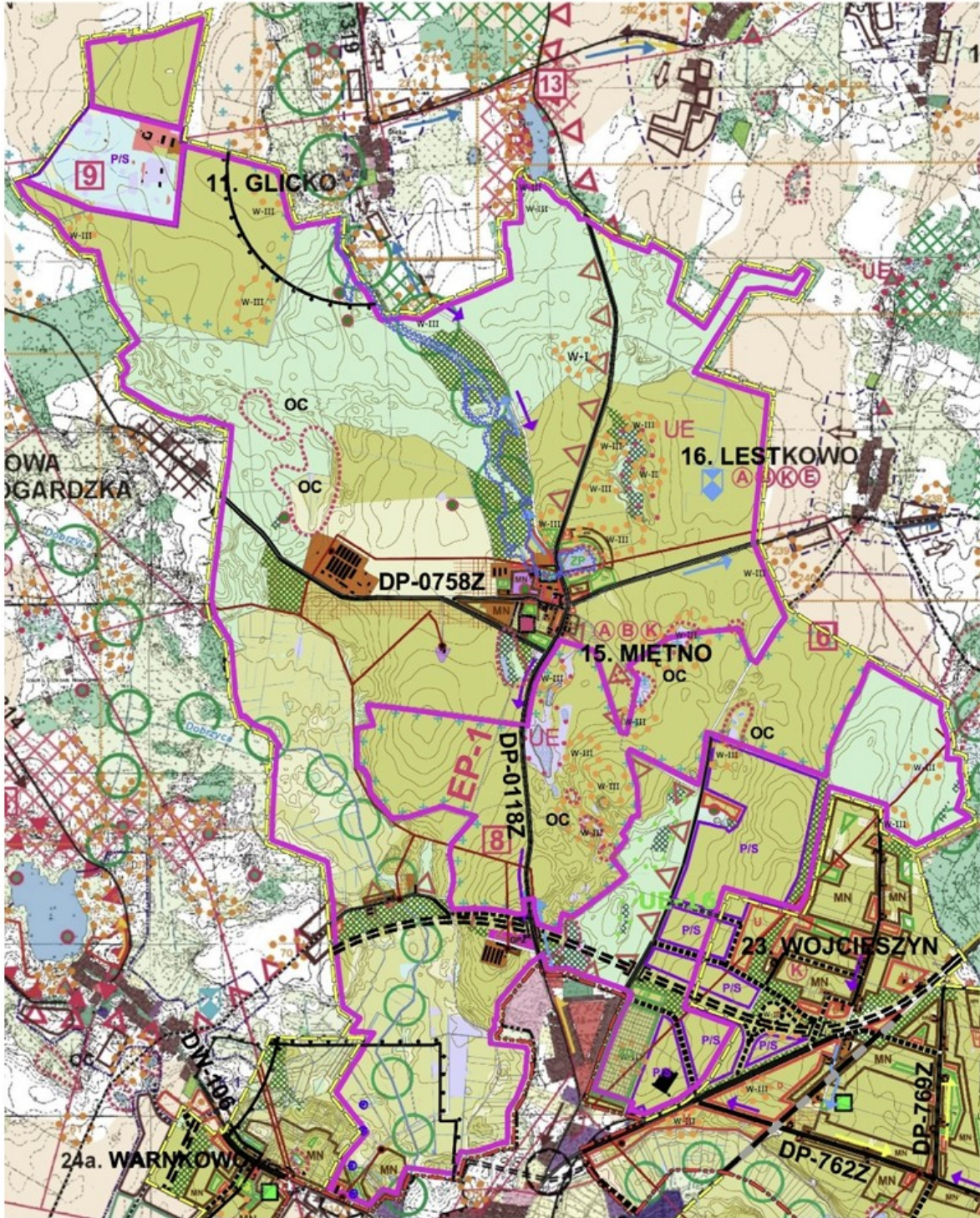
3. Zakres planu jest zgodny z art. 15 ust. 2 ustawy o planowaniu i zagospodarowaniu przestrzennym.

§ 2. Uchwała wchodzi w życie z dniem podjęcia

Przewodniczący Rady Miejskiej w Nowogardzie

Andrzej Kania

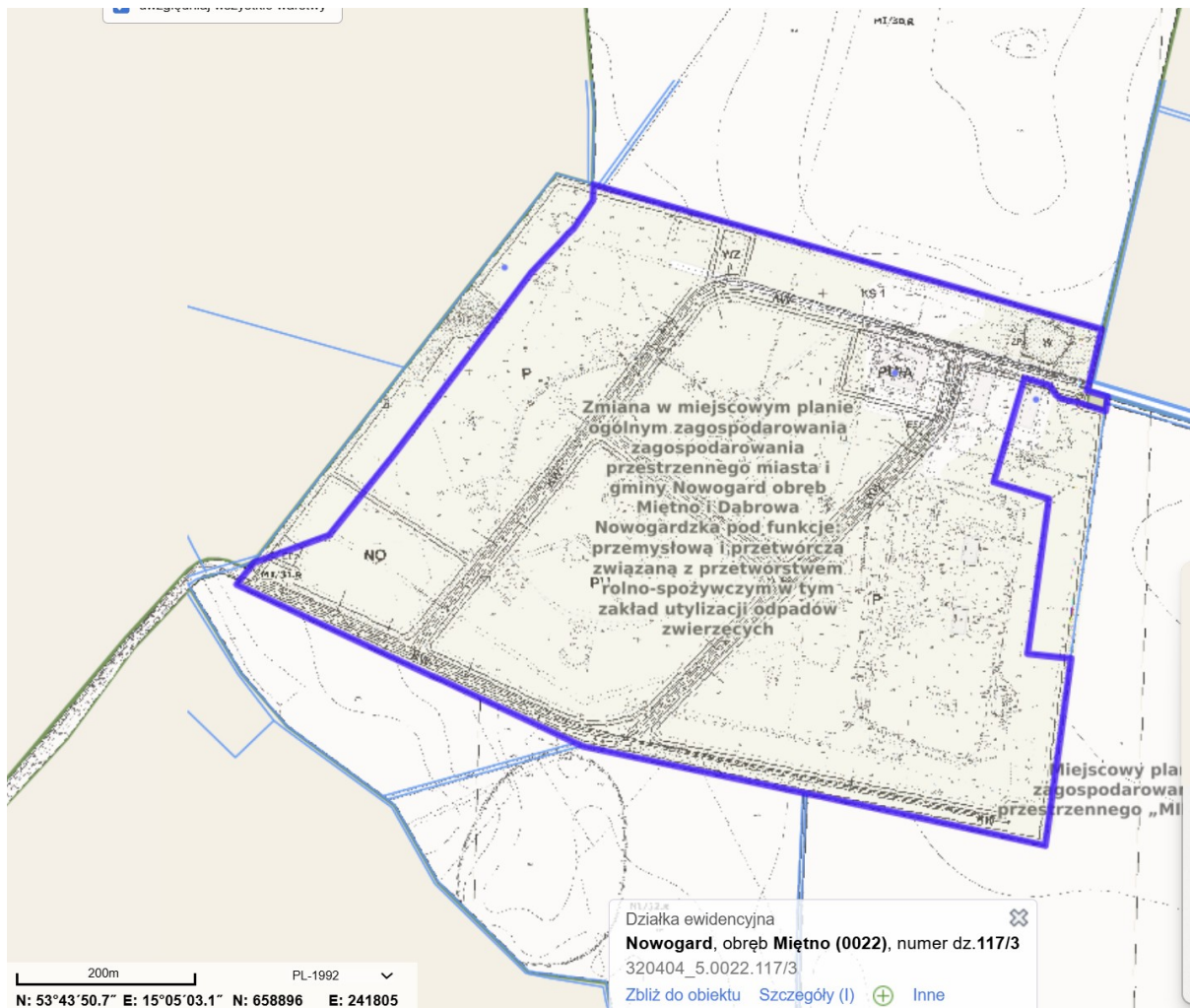
Załącznik graficzny

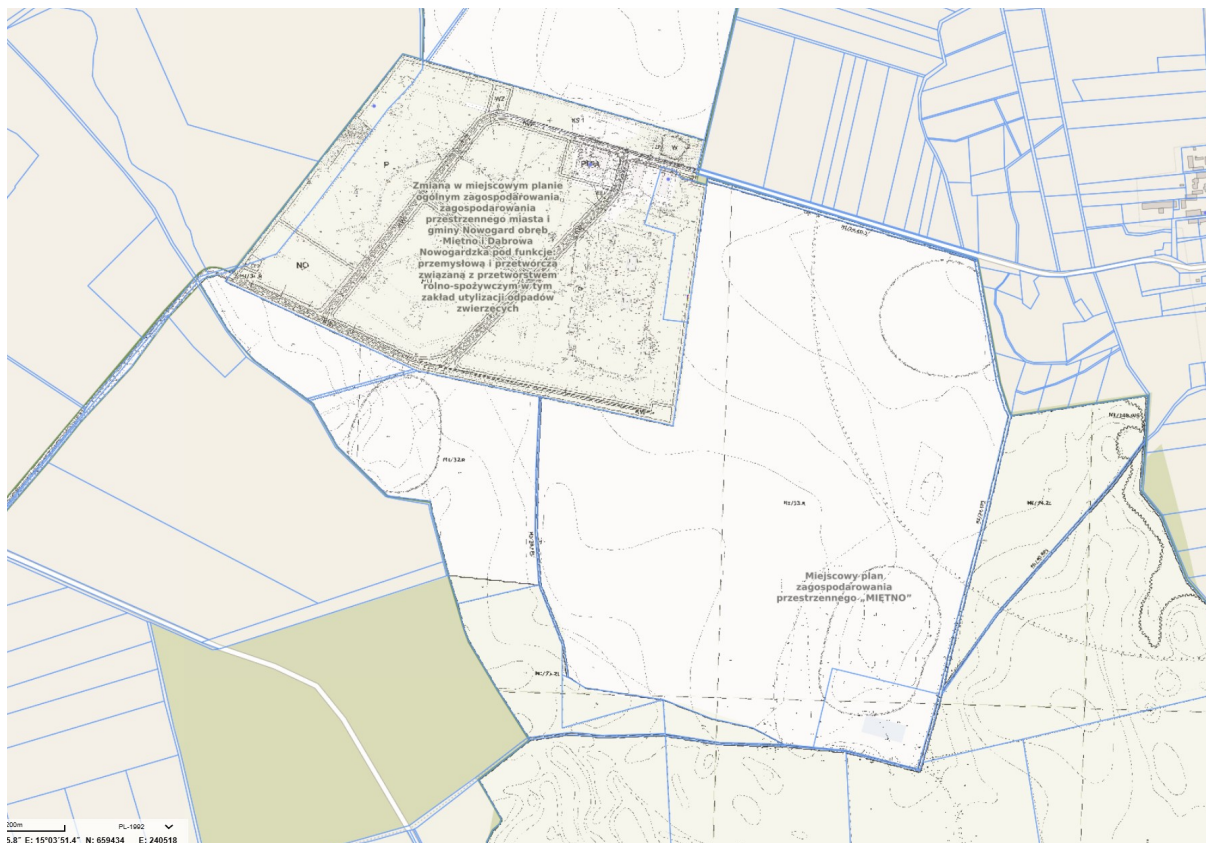


**OZNACZENIA**      **granica planu**

	Granica planu
	Granica wsi
	Granica obszarów objętych rysunkami satelitowymi urzędniczymi i wariantów zagospodarowania przewidzianego 1:10.000 obejmujące wyłączenia tych rysunków
	Numeracja obszarów (terenów) na obszarach nie objętych rysunkami satelitowymi
	Obiekty istniejące
	Obiekty projektowane
	UWAGA: na rysunkach satelitowych własna numeracja
	UWAGA: Granica i szerokość obszarów przyrody chronionej

**WYRYS ze STUDIUM**  
1:30000

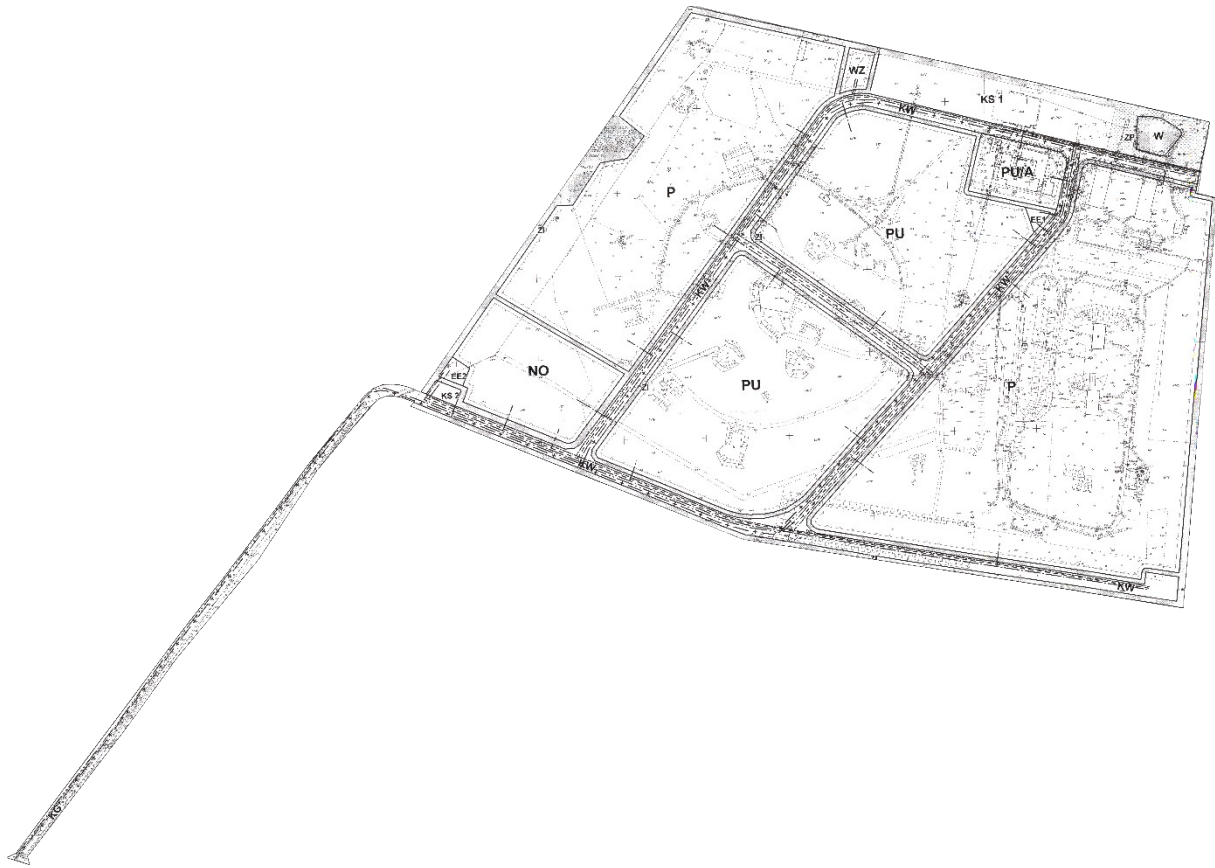




## Uzasadnienie

W związku z protestem mieszkańców sołectw Glicko, Sikorki, Miętno, Warnkowo, Lestkowo, Dąbrowa Nowogardzka, Orzechowo, Łęgno, Trzechel, Jarchlino, Szczytniki, w sprawie planów budowy należy zmienić plan zagospodarowania dla w/w terenu, wprowadzając zmiany uniemożliwiające budowę zakładów uciążliwych dla środowiska i społeczeństwa.

Załącznik do Uchwały **NR XLV/350/02 Rady Miejskiej w Nowogardzie z dnia 11 lipca 2002 r.** w sprawie zmiany w miejscowym planie ogólnym zagospodarowania przestrzennego miasta i gminy Nowogardzka pod funkcje: przemysłową i przetwórczą związaną z przetwórstwem rolno-spożywczym w tym zakład utylizacji odpadów zwierzęcych



**LEGENDA :**

- GRANICA OPRACOWANIA
- LINIE ROZGRANICZAJĄCE OBSZARY ELEMENTARNE
- NIEPRZEKRACZALNE LINIE ZABUDOWY

- TEREN ZAKŁADU UTYLIZACJI ODPADÓW ZWIERZĘCYCH
- TERENY ZABDOW PRZEMYSŁOWEJ I PRZETWÓRSTWA ROLNO - SPOŻYWCZEGO
- TEREN ZABUDOWY SOCJALNO - ADMINISTRACJEJ
- TEREN CZYSZCZALNI SCIEKÓW
- TEREN STACJI UZDATNIANIA WODY
- ZBIORNIK WODNY
- TEREN URZĄDZEŃ ELEKTROENERGETYCZNYCH
- TERENY ZIELENI IZOLACYJNEJ
- TERENY ZIELENI URZĄDZONEJ Z ZAKAZEM ZABUDOWY

- DROGA GMINNA
- DROGA WEWNĘTRZNA
- PARKING ZBIOROWY
- PLAC DO ZAWRACANIA SAMOCHODÓW Z MOŻLIWOŚCIĄ PARKOWANIA
- IST. LINIA ELEKTROENERGETYCZNA SN
- PROJ. LINIA ELEKTROENERGETYCZNA SN
- PROJ. LINIA ELEKTROENERGETYCZNA nn
- PROJ. GAZOCIĄG S.C.
- PROJ. WODOCIĄG
- PROJ. KANALIZACJA ŚCIEKOWA